

**Agenzia del Territorio  
CATASTO FABBRICATI  
Ufficio Provinciale di  
Varese**

Dichiarazione protocollo n. \_\_\_\_\_ del \_\_\_\_\_  
Planimetria di u.i.u. in Comune di Buguggiate  
Via Iv Novembre \_\_\_\_\_ civ. 12

Identificativi Catastali:  
Sezione:  
Foglio: 6  
Particella: 2048  
Subalterno: 501

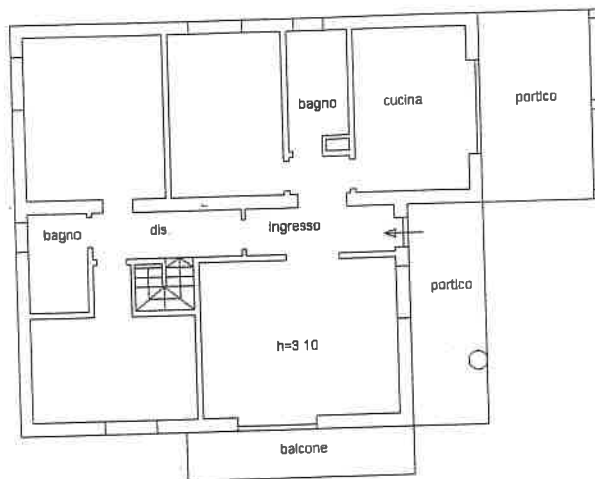
Compilata da:  
Papa Arturo  
Iscritto all'albo:  
Geometri  
Prov. Varese N. 1125

Scheda n. 1 Scala 1:200

mapp. 1782

mapp. 1957

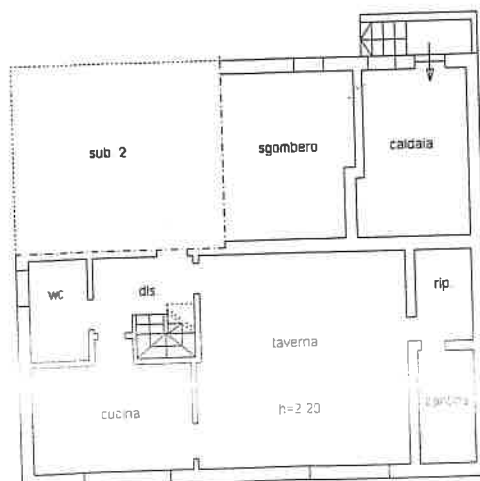
PIANO RIALZATO



area di proprietà = 616mq

via Iv novembre

PIANO SEMINTERRATO



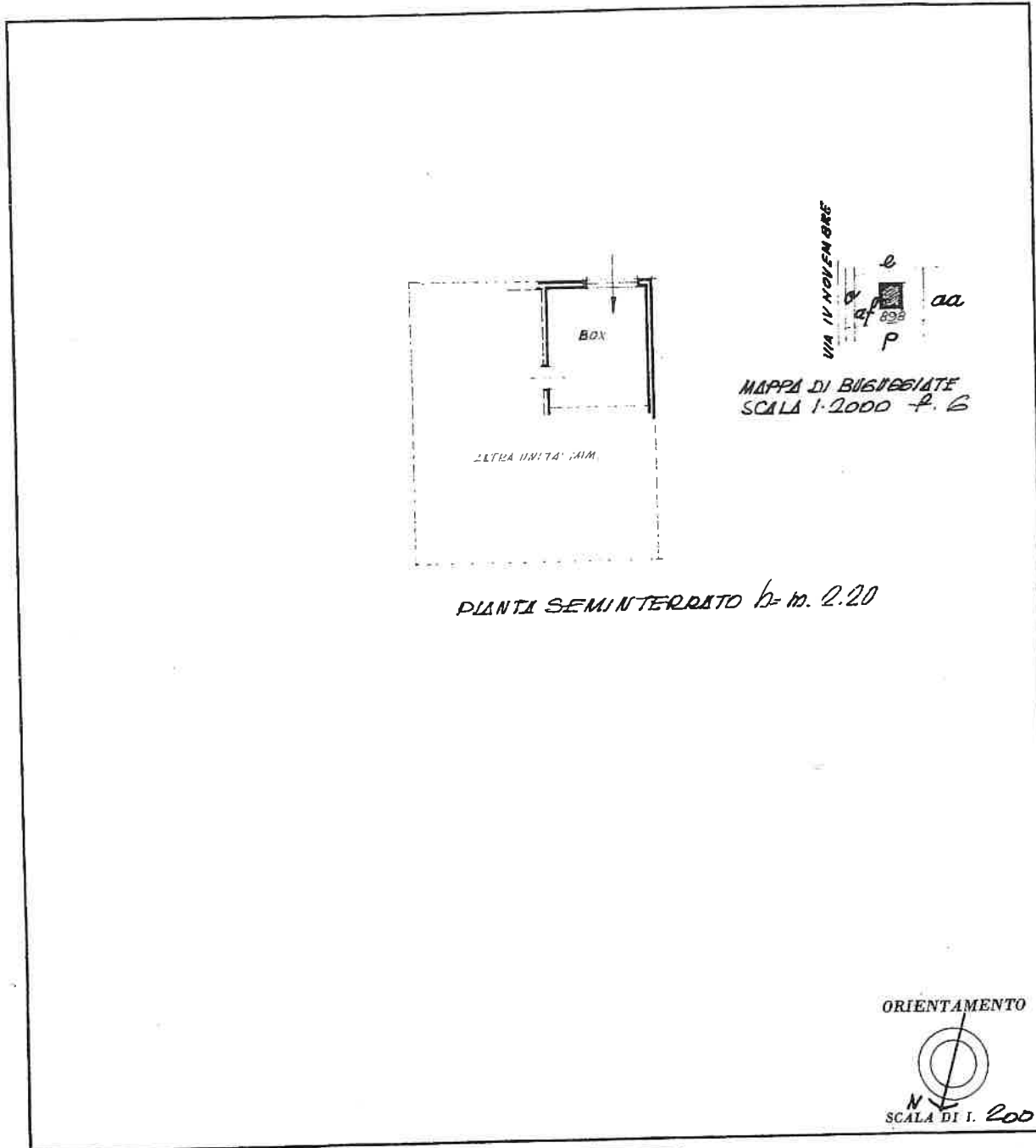
MOD. 11 AR. 1  
F. - Cat. S. 7. - 215

# NUOVO CATASTO EDILIZIO URBANO

(R. DECRETO-LEGGE 13 APRILE 1959, N. 637)

Planimetria dell'immobile situato nel Comune di BUGUGGIATE Via 14 NOVEMBRE  
 Ditta S.P.A. imm. VARESE NUOVA. MILANO. VIA BAROZZI. 2

Allegata alla dichiarazione presentata all'Ufficio Tecnico Erariale di VARESE



SPAZIO RISERVATO PER LE ANNOTAZIONI D'UFFICIO	
DATA	1056
PROT. N°	6
	2048
	2

Compilata dal Geom. SILVIO ZANI  
 (Titolo, nome e cognome del termis)  
BUGUGGIATE  
 Iscritto all'Albo dei Geometri  
 della Provincia di Varese  
 DATA 30 MAGGIO 1977  
 Firma: Zani

Catasto dei Fabbricati - Situazione al 29/02/2012 - Comune di BUGUGGIATE (B258) - < Foglio: 6 - Particella: 2048 - Subalterno: 2 >  
 Via IV NOVEMBRE SMI piano: S1